

Einleitung:


transitfrei.de ab sofort auch für die Handtasche, Laptop oder Reisemappe!






Dieses Reiseprotokoll enthält eine Kurzübersicht mit allen Sehenswürdigkeiten unseres Schwarzwald- Kurzurlaubs mit dem Wohnmobil.




Wir haben dieses Protokoll als Zusatz zu unseren Reiseberichten installiert, damit Interessierte an einzelnen Zielen oder „Nachreisewillige“ der gesamten Reise die Wegpunkte und Sehenswürdigkeiten auf einen schnellen Blick verfügbar haben und z.B. auf den Laptop ziehen oder ausgedruckt mitnehmen können.

Dieses Reiseprotokoll ist somit nicht als eigenständiges Reisetagebuch zu sehen, sondern versteht sich viel mehr als Ergänzung zu unseren umfangreich veröffentlichten Reiseberichten auf www.transitfrei.de

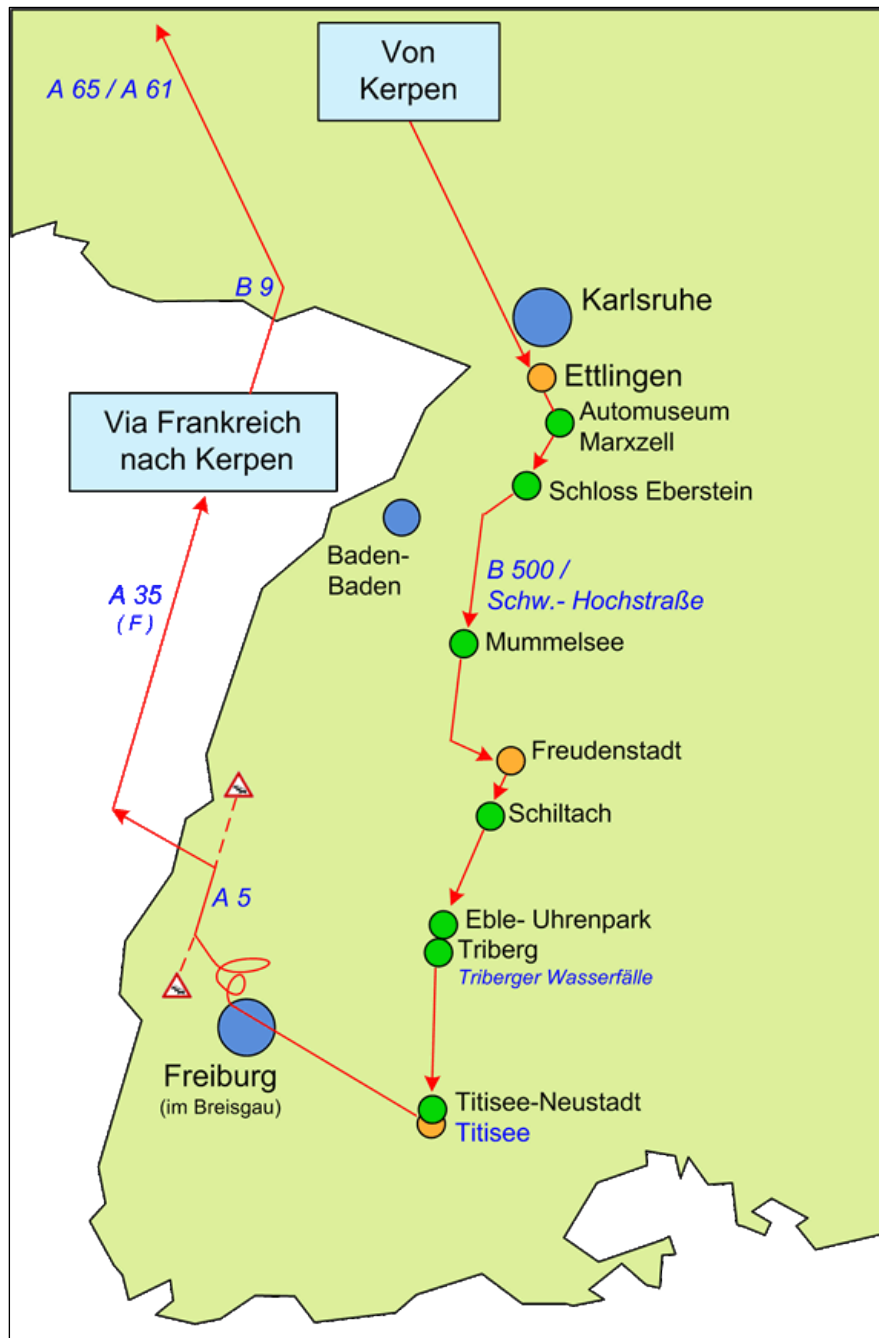
Alle Reiseziele wurden mit unserem kleineren Wohnmobil angefahren und können, sofern nicht im Text anders vermerkt, mit einem regulären Wohnmobil angefahren werden. Die Übersicht ist nach Tagen sortiert. Alle Ziele innerhalb eines Tagesabschnittes wurden von uns auch im Rahmen einer Tagesetappe besucht. Gute Fahrt und viel Spass!

Reiseziel	Koordinaten (Dezimalformat)	Beschreibung	Bild:
Reisetag 1 (Anreise in den Schwarzwald)			
Wohnmobil-Stellplatz Ettlingen	N 48.93569° / E 8.41713°	Wohnmobilstellplatz oberhalb des Zentrums von Ettlingen. Übernachtung kostenlos, offiziell stehen 4 Parkplätze zur Verfügung, inoffiziell werden übrige Parkreihen mitbenutzt. Strom und VE vorhanden, Stromsäule ist jedoch aufgrund der Überbelegung deutlich überfrequentiert. SP liegt gleich am Albgaubad, die Innenstadt von Ettlingen ist fußläufig zu erreichen.	

Reiseziel	Koordinaten (Dezimalformat)	Beschreibung	Bild:
Reisetag 2 (Reise durch den Schwarzwald auf der Schwarzwaldhochstraße)			
Automuseum Marzell	N 48.86173° / E 8.44815°	Koordinaten stammen von Seitenstraße „Pfaffenroter Straße“, das Museum ist von hier aus nur wenige Meter entfernt. Das Museum verfügt über einen alternativen offiziellen Parkplatz. Es gibt viele verschiedene Ausstellungsstücke der Automobil- und Motorgeschichte zu sehen. Auch, wenn das Museum geschlossen ist, können viele alte Autos und Verkehrsmittel von öffentlichen Wegen aus besichtigt werden	
Schloss Eberstein	N 48.74948° / E 8.34153°	Mittagspause am Schloss Eberstein! Das Haus liegt auf einer Anhöhe, 130 Meter über dem Murgtal. Bei schönem Wetter gibt es einen tollen Restaurantgarten mit Blick ins Tal. Der eigentliche Tipp ist allerdings nicht das Restaurant, sondern die Schloss- Schänke! Hier kann man im Stile eines alten Rittersaals kostengünstig speisen! Unser Tipp: Weißwürste mit Kartoffelsalat und Brezel. Achtung: Parken für Wohnmobile schwierig! Die Parktaschen sind schmal und quer zur Fahrbahn angeordnet.	
Schwarzwald- Hochstraße Nordportal	N 48.72442° / E 8.246285°	AVIA- Tankstelle in Höhe Geroldsau. An dieser Tankstelle kann nochmals getankt werden, von da ab geht es dann immer auf der Schwarzwaldhochstraße entlang. Tolle Ausblicke in Täler, Wälder und viel Natur erwarten einen. Die fahrerische Herausforderung auf der Höhenstraße ist hingegen marginal. Auch mit „kleinem Motor“ kommt man einigermaßen vorwärts und aufwärts.	
Mummelsee	N 48.60900° / E 8.19701°	Attraktion auf der Schwarzwaldhochstraße, hier gibt es mehrere Souvenirverkäufe, gastronomisches Angebote und Tretbootverleih für den Mummelsee. Parken ist schwieriger, da die PKW- Buchten recht klein sind und die Großparkplätze eigentlich für Busse beschildert sind, dennoch lohnt ein Stopp!	
Campingplatz Königskanzel	N 48.48011° / E 8.50090°	Sehr empfehlenswerter Campingplatz in der Nähe von Freudenstadt (in Freudenstadt endet die Schwarzwaldhochstraße) mit traumhaften Fernblick über Täler und Wälder. Der Platz trägt nicht umsonst den Titel „Höhencamping Königskanzel“. Näheres zum CP in unserem Reisefazit, Bilder im Reisetagebuch Bewertung: 8,5 von 10 Transitsternen	

Reiseziel	Koordinaten (Dezimalformat)	Beschreibung	Bild:
Reisetag 3 (Reise durch den Schwarzwald Richtung Süden)			
Freudenstadt Innenstadt	N 48.46428° / E 8.40875°	Freudenstadt verfügt über den angeblich größten bebauten Marktplatz Deutschlands. Ein Grund für einen Besuch! Die Koordinaten zeigen auf eine einfache Parkmöglichkeit in der Nähe der Polizeistation und stehen nur stellvertretend für die Innenstadt. Es handelt sich nicht um einen Stellplatz! Tipp für Freudenstadt: Werktags im Rathaus (Bürgerzentrum) nach dem Schlüssel für den Turm fragen und Ausblick über Freudenstadt genießen!	
Fachwerkstadt Schiltach	N 48.29289° / E 8.34059°	Koordinaten beschreiben den Parkplatz „P1“ direkt am Ufer der Kinzig (offiziell für Womos erlaubt, allerdings keine V/E / Strom!). Die Stadt ist von hier aus in nur wenigen Minuten zu Fuß zu erreichen. Der Name „Fachwerkstadt“ ist Programm! Nirgendwo haben wir so viele schöne gut erhaltene Fachwerkhäuser bestaunen können. Tipp: Museum am Markt! Eintritt kostenlos mit netter Stadtgeschichte zu den Bränden im Mittelalter!	
Eble- Uhrenpark	N 48.14779° / E 8.24190°	Gemäß Eintrag im „Guinness- Buch der Weltrekorde“ steht hier die größte Kuckucksuhr der Welt! Der Eble Uhrenpark hat einen großen Shop- Bereich, wo es Kuckucksuhren für jeden Geldbeutel zu erstehen gibt. Highlight ist aber zur vollen Stunde der 150kg- schwere Kuckuck, der sich eher gemächlich dem Publikum zeigt. Sehenswert! Bilder und sogar ein Video des Kuckucks in Aktion finden sich in unserem Reisetagebuch!	
Triberg Parkplatz „P 6“	N 48.13061° / E 8.22872°	Offizieller Wohnmobilstellplatz (kein Strom, keine VE) nachts, tagsüber jedoch mehrheitlich den Bussen vorbehalten. Von hier aus ist es nicht weit zur „Touristenmeile“ von Triberg, aber auch die Wasserfälle von Triberg (die höchsten Wasserfälle Deutschlands außerhalb der Alpen!) können von hier aus erreicht werden (unterste Staustufe).	
Triberger Wasserfälle	N 48.12835° / E 8.22597°	„offizieller“ Parkplatz der Triberger Wasserfälle. Von hier aus erreicht man die höheren Staustufen der Triberger Wasserfälle bequemer, allerdings kostet das Parken hier Geld! Die Stadt Triberg kann von hier aus erreicht werden, wenn man den Staustufen nach unten folgt. Dann erreicht man Triberg in Höhe des o.g. „P 6“	
Campingplatz „Sandbank“ am Titisee	N 47.88647° / E 8.13828°	Terrassen- Campingplatz mit eigenem Badezugang zum Titisee, Tretbootverleih und Bademöglichkeit. Von hier aus ist man sehr schnell mit dem Rad oder auch zu Fuß in Titisee-Neustadt, wo viele kulinarische Köstlichkeiten und Souvenirs entdeckt werden können. Ausführliche Bewertung des CP im Reisefazit. Bewertung: 7,5 von 10 Transitsternen	

Am Titisee endet unsere Rundreise, von hier aus haben wir nur noch eine Radtour nach Titisee- Neustadt unternommen und „Campingurlaub“ vor Ort gemacht!



Unsere Route durch den Schwarzwald als Grafik zur Orientierung